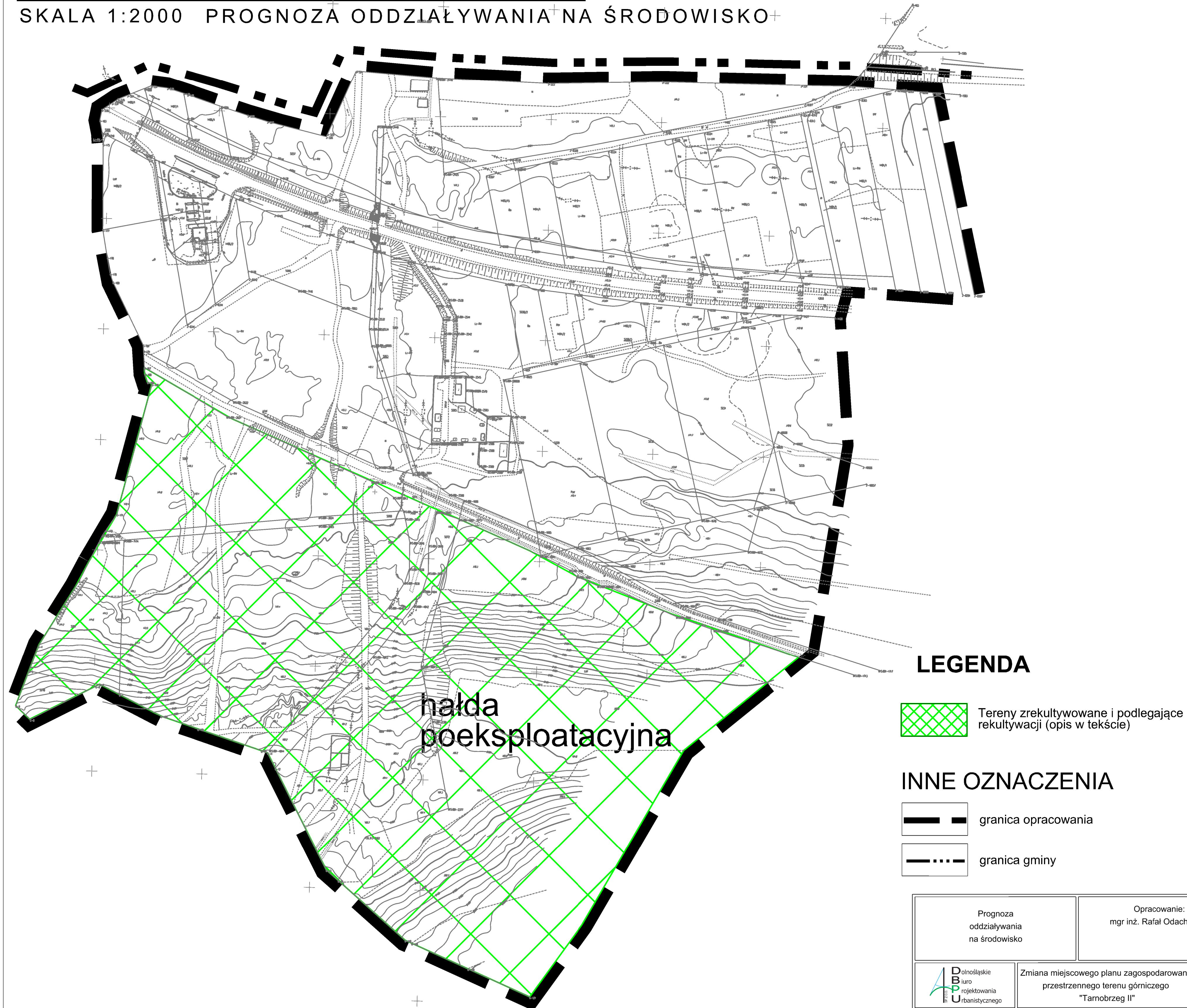


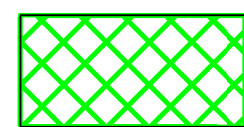


ZMIANA MIEJSCOWEGO PLANU
ZAGOSPODAROWANIA PRZESTRZENNEGO
TERENU GÓRNICZEGO "TARNOBRZEG II"

SKALA 1:2000 PROGNOZA ODDZIAŁYWANIA NA ŚRODOWISKO+




LEGENDA

 Tereny zrekultywowane i podlegające rekultywacji (opis w tekście)

INNE OZNACZENIA

 granica opracowania

 granica gminy

Prognoza
oddziaływania
na środowisko

Opracowanie:
mgr inż. Rafał Odachowski

Dolnośląskie
Biurowo
projektowania
Urbanistycznego

Zmiana miejscowego planu zagospodarowania
przestrzennego terenu górnictwa
"Tarnobrzeg II"

skala
rysunku
1:2000