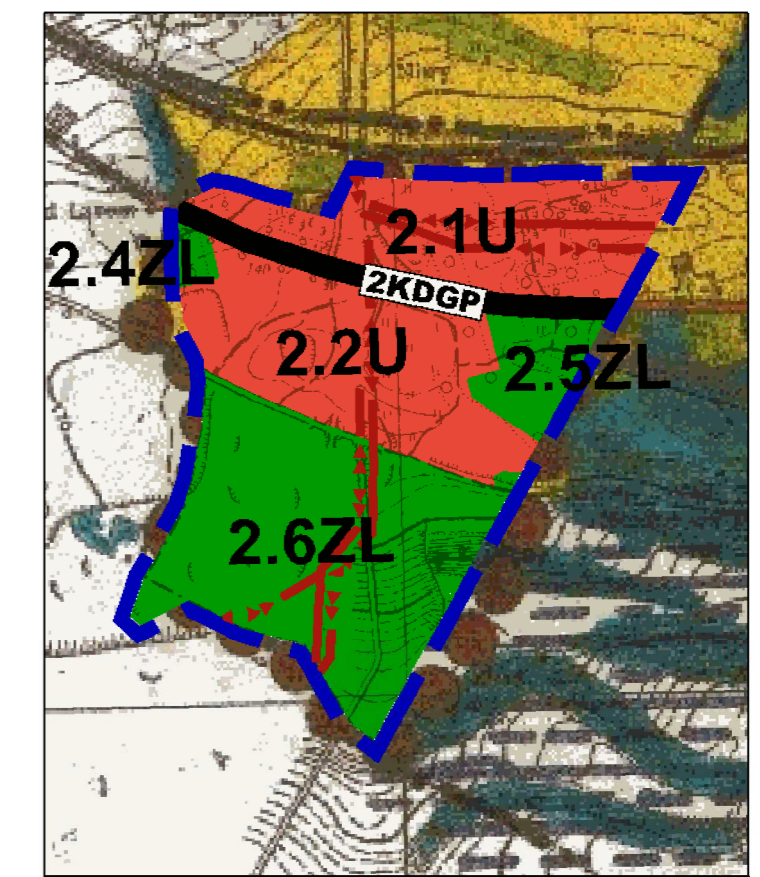
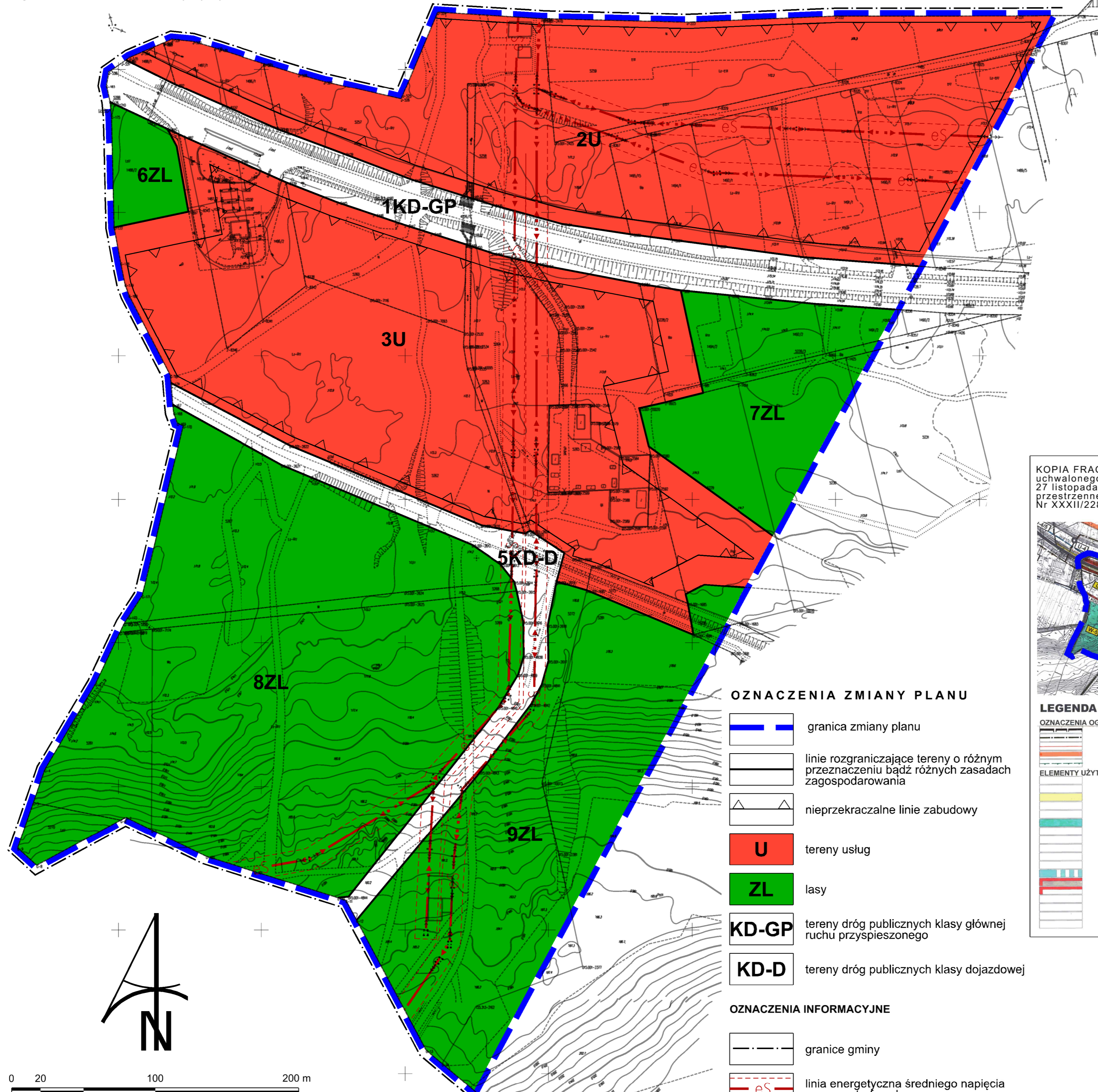




ZMIANA MIEJSCOWEGO PLANU ZAGOSPODAROWANIA PRZESTRZENNEGO TERENU GÓRNICZEGO "TARNOBRZEG II"

SKALA 1:2000



WYRYS ZE STUDIUM UWAUNKOWAŃ I KIERUNKÓW ZAGOSPODAROWANIA PRZESTRZENNEGO GMINY NOWA DĘBA


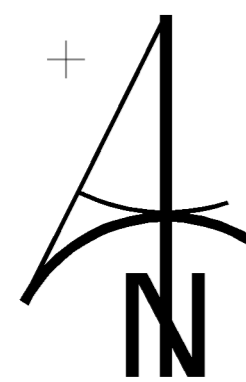
OZNACZENIA DLA OBSZARU OBJĘTEGO II ZMIANĄ SUIKZP		OCHRONA ŚRODOWISKA KULTUROWEGO	
	GRANICE OBSZARU OBJĘTEGO II ZMIANĄ SUIKZP		STANOWISKO ARCHEOLOGICZNE
	2MNU - OBSZARY ZABUDOWY MIESZKANIOWEJ, REKREACJI INDYWIDUALNEJ I USŁUGOWEJ		CMIENTARZ WOJENNY Z I WOJNY ŚWIATOWEJ
	2U - OBSZARY USŁUG		OCHRONA ŚRODOWISKA
	2UT - OBSZARY USŁUG TURYSTYKI		GRANICE OBSZARU GÓRNICZEGO
	2U/P - OBSZARY USŁUGOWO-PRODUKCYJNE		GRANICE UDOKUMENTOWANEGO ZŁOŻA
	2R - OBSZARY ROLNICZE		LINIE EMERGENCYCZNE WYSOKIEGO NAPIĘCIA
	2ZL - LASY		GRANICE OBSZARU WYMAGAJĄCEGO REKULTYWACJI
	2Z - OBSZARY ZIELENI		
TERENY KOMUNIKACJI			
	2KDGP - DRUGI KLASY GŁÓWNEJ RUCHU PRZYSPIESZONEGO		
	2KDZ - DRUGI KLASY ZBIORCZEJ		
	2KDL - DRUGI KLASY LOKALNEJ		
	2KDD - DRUGA KLASY DOJAZDOWEJ		


KOPIA FRAGMENTU RYSUNKU PLANU Z ZAZNACZONYM OBSZAREM ZMIANY uchwalonego uchwałą nr III/12/98 Rady Miejskiej w Nowej Dębie z dnia 27 listopada 1998 r. w sprawie miejscowego planu zagospodarowania przestrzennego terenu górniczego "Tarnobrzeg II", zmienionego uchwałą Nr XXXII/228/04 Rady Miejskiej w Nowej Dębie z dnia 30 grudnia 2004 r.)



LEGENDA	
	granica zmiany planu
	linie rozgraniczające tereny o różnym przeznaczeniu bądź różnych zasadach zagospodarowania
	nieprzekraczalne linie zabudowy
	U - tereny usług
	ZL - lasy
	KD-GP - tereny dróg publicznych klasy głównej ruchu przyspieszonego
	KD-D - tereny dróg publicznych klasy dojazdowej
	granice gminy
	es - linia energetyczna średniego napięcia wraz ze strefą ochronną

DROGI	
	Drugi krajowe międzyregionalne
	Drugi wojewódzkie
	Miejskie ulice zbiorcze
	Drugi układu obsługującego
	Drugi i ścieżki rowerowe
	Ciągi pieszko - rowerowe
	Ciągi pieszkie
	Parkingi
ELEKTROENERGETYKA	
	EE - Główny punkt zasilania
	Stacja transformatorowa napowietrzna
	Stacja transformatorowa wieżowa
	Stacja transformatorowa wewnętrzna
	Linia WN 110 kV
	Linia SN 15 i 30 kV napowietrzna
	Linia SN kablowa
TELEKOMUNIKACJA	
	Centrala główna
	Kanalizacja teletechniczna
	Kabel światłowodowy istniejący i projektowany
	Kabel telefoniczny tradycyjny
ZAOPATRZENIE W GAZ	
	Gasociąg średnioprężny istniejący i projektowany
	Stacja redukcyjno - pomiarowa gazu I i II
ZAOPATRZENIE W CIEPŁO	
	EC - Elektrociepłownia Machów
	Magistrala ciepłownicza
GOSPODARKA WODNO - ŚCIEKOWA	
	Kolektor sanitarny istniejący i projektowany
	Kanal łoczny ścieków istniejący i projektowany
	NO - Oczyszczalnia ścieków sanitarnych
	NO - Osiedłowa oczyszczalnia ścieków
	Przepompownia ścieków istniejąca i projektowana
	Zrzut ścieków sanitarnych
	Kanalizacja deszczowa istniejąca i projektowana
	Przepompownia wód deszczowych istniejąca i projektowana
	Rowy odwadniające otwarte
	Zrzut ścieków opadowych
	Wodociąg istniejący i projektowany
	SUW - Stacja uzdatniania wody
	UWP - Ujęcie wód przemysłowych
	H - Hydrofornia
	Magistrala wód przemysłowych



Załącznik nr 2 do Uchwały nr Rady Miejskiej w Nowej Dębie z dnia		Przewodniczący Rady	
		Zmiana miejscowego planu zagospodarowania przestrzennego terenu górniczego "Tarnobrzeg II"	
		skala rysunku 1:2000	