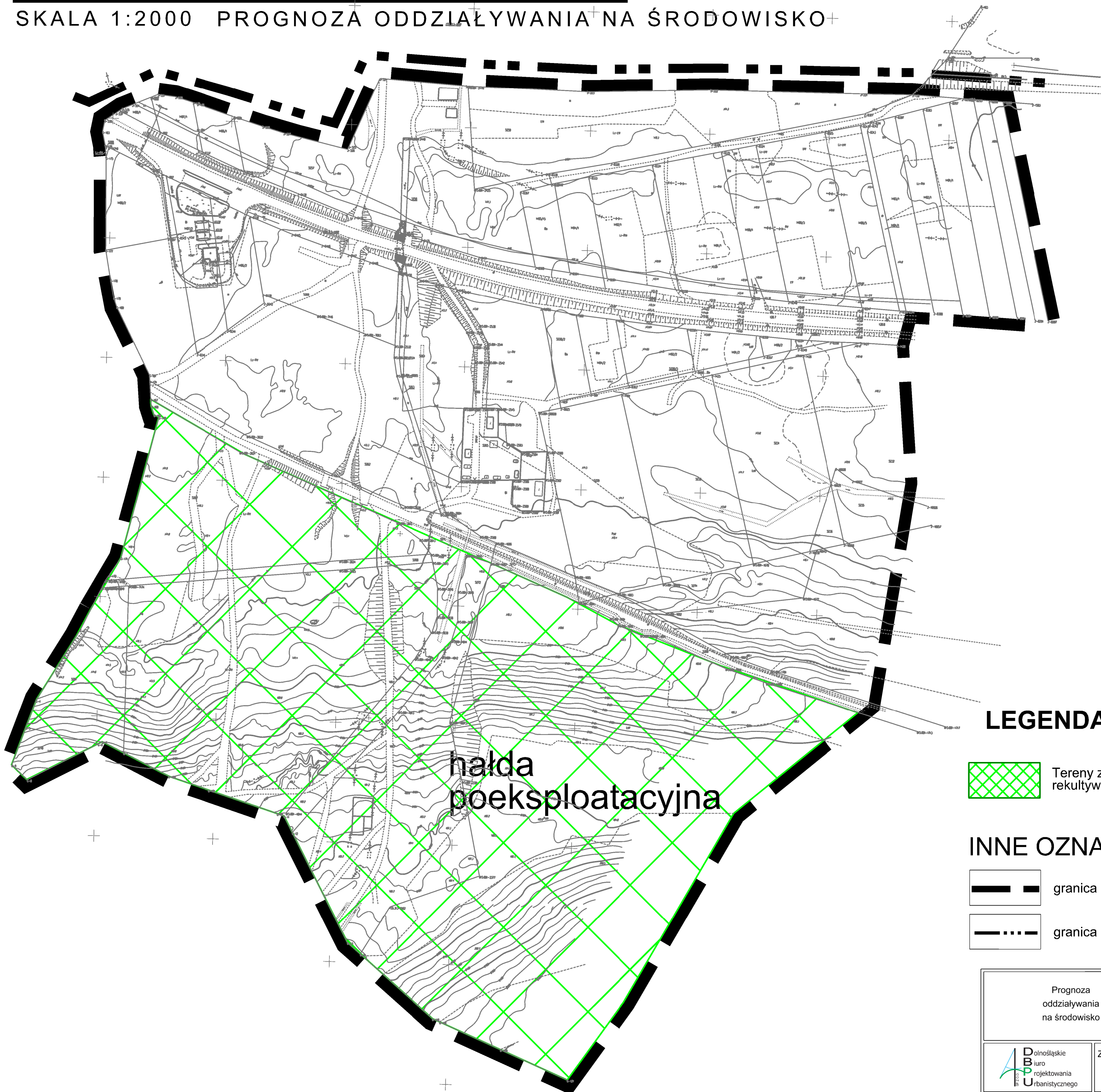




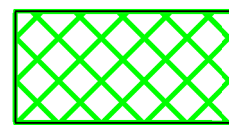
ZMIANA MIEJSCOWEGO PLANU
ZAGOSPODAROWANIA PRZESTRZENNEGO
TERENU GÓRNICZEGO "TARNOBRZEG II"

SKALA 1:2000 PROGNOZA ODDZIAŁYWANIA NA ŚRODOWISKO




hałda
poeksploatacyjna


LEGENDA

 Tereny zrehabilitowane i podlegające rehabilitacji (opis w tekście)

INNE OZNACZENIA

 granica opracowania

 granica gminy

Prognoza oddziaływania na środowisko	Opracowanie: mgr inż. Rafał Odachowski	
 Dolnośląskie Biuro Projektowania Urbanistycznego	Zmiana miejscowego planu zagospodarowania przestrzennego terenu górniczego "Tarnobrzeg II"	skala rysunku 1:2000