Mapa do celów projektowych

Nr arkusza mapy (2): 7.133.27.18.1.2, 7.133.27.18.3.2
Układ współrzędnych poziomych 2000/7
Układ wysokościowy H'86
Skala mapy; **1:500**
Nazwa obiektu ; **Nowa Dęba Zakłady**
Identyfikator i nazwa jednostki ewidencyjnej; **182004_4 Nowa Dęba**
Identyfikator i nazwa obrębu ewidencyjnego; **0003 Nowa Dęba**
Wykonawca: **Usługi Geodezyjne Dorota Gollec-Kozak**
Imię i nazwisko, numer uprawnień: **Bronisław Stokłosa nr upr. 3679 (1,2)**
Identyfikator Zgłoszenia ; **GGII.ODII.6642.163.2015**
Data opracowania mapy; **21.02-07-03.2015**

USŁUGI GEODEZYJNE
Dorota Golec-Kozak
tel. 698 388 174
ul. Orzeszkowej 5/9, 39-400 Tarnobrzeg
NIP 867-201-60-17, REGON 180442936

Nie badano obciążeń gruntowych aktualizowanych działek
Mapa aktualna w danym zakresie
Nie wyklucza się istnienia innych urządzeń podziemnych.

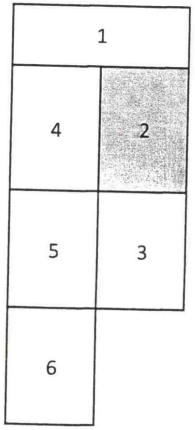

Bronisław Stokłosa
GEODETA UPRAWNIONY
Nr upr. 3679

Poświadcza się, że niniejszy dokument został opracowany w wyniku prac geodezyjnych i kartograficznych, których rezultaty zawiera operat techniczny wpisany do ewidencji materiałów państwowego zasobu geodezyjnego i kartograficznego	
Organ prowadzący państwowy zasób geodezyjny i kartograficzny	Starosta Powiatu Tarnobrzeskiego Powiatowy Ośrodek Dokumenatcji Geodezyjnej i Kartograficnej
Identyfikator ewidencyjny materiału zasobu	**P.1820.2015.226**
Data wpisana do ewidencji materiałów zasobu	**2015-03-17**
Imię nazwisko i podpis osoby reprezentującej organ	Z up. Starosty

---

Mapa do celów projektowych

Nr arkusza mapy (3): 7.133.27.18.3.2, 7.133.27.18.3.4, 7.133.27.
Układ współrzędnych poziomych 2000/7
Układ wysokościowy H'86
Skala mapy; **1:500**
Nazwa obiektu ; **Nowa Dęba Zakłady**
Identyfikator i nazwa jednostki ewidencyjnej; **182004_4 Nowa D**
Identyfikator i nazwa obrębu ewidencyjnego; **0003 Nowa Dęba**
Wykonawca: **Usługi Geodezyjne Dorota Golec-Kozak**
Imię i nazwisko, numer uprawnień: **Bronisław Stokłosa nr upr.**
Identyfikator Zgłoszenia ; **GGII.ODII.6642.163.2015**
Data opracowania mapy; **21.02-07-03.2015**

Nie badano obciążeń gruntowych aktualizowanych działek
Mapa aktualna w danym zakresie
Nie wyklucza się istnienia innych urządzeń podziemnych.

USŁUGI GEODEZYJNE
Dorota Golec-Kozak
tel. 698 388 174
ul. Orzeszkowej 5/9, 39-400 Tarnobrzeg
NIP 867-201-60-17, REGON 180442936

Bronisław Stokłosa
GEODETA UPRAWNIONY
Nr upr. 3679



.18.4.1, 7.133.27.18.4.3

ęba

3679 (1,2)

Poświadcza się, że niniejszy dokument został opracowany w wyniku prac geodezyjnych i kartograficznych, których rezultaty zawiera operat techniczny wpisany do ewidencji materiałów państwowego zasobu geodezyjnego i kartograficznego	
Organ prowadzący państwowy zasób geodezyjny i kartograficzny	Starosta Powiatu Tarnobrzeskiego Powiatowy Ośrodek Dokumenatcji Geodezyjnej i Kartograficnej
Identyfikator ewidencyjny materiału zasobu	P.1820.2015.226
Data wpisana do ewidencji materiałów zasobu	2015-03-17
Imię nazwisko i podpis osoby reprezentującej organ	Z up. Starosty Piotr [illegible] p.o. Kierownika Powiatowego Ośrodka Dokumentacji Geodezyjnej i Kartograficznej

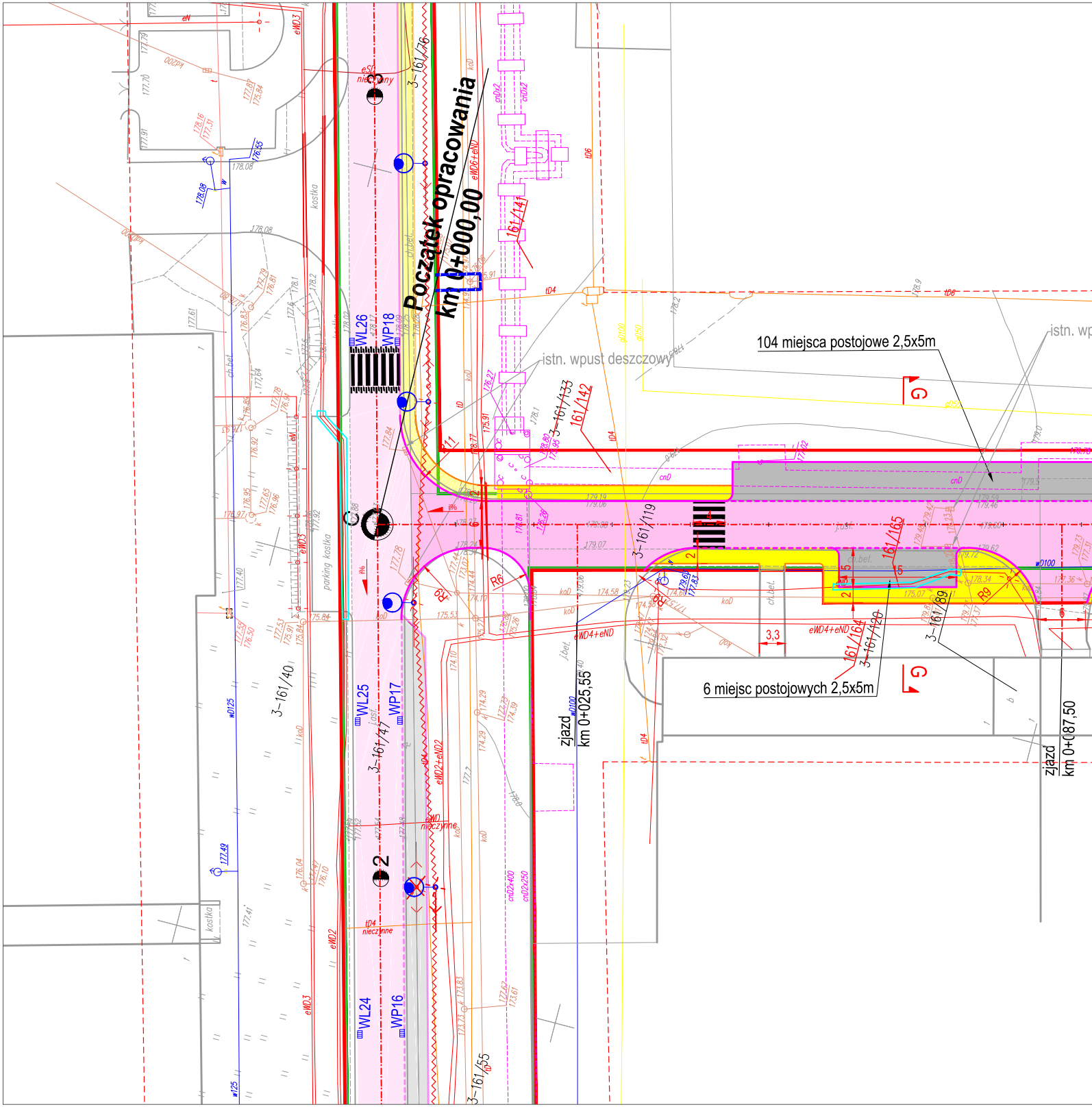

Początek opracowania
km 0+000,00
104 miejsca postojowe 2,5x5m
6 miejsc postojowych 2,5x5m
istn. wpust deszczowy
istn. wp
zjazd
km 0+025,55
zjazd
km 0+087,50
WL26
WP18
WL25
WP17
WL24
WP16
3-161/76
161/141
3-161/133
161/142
3-161/119
161/165
161/164
3-161/120
3-161/89
3-161/40
3-161/47
3-161/55
R6
R9
3,3
G
G
kostka
parking kostka
ch.bet.
eWD3
eWD2
eWD2+eND2
eWD4+eND
eWD6+eND
wD100
w125
tD4
tD6
cnD
koD

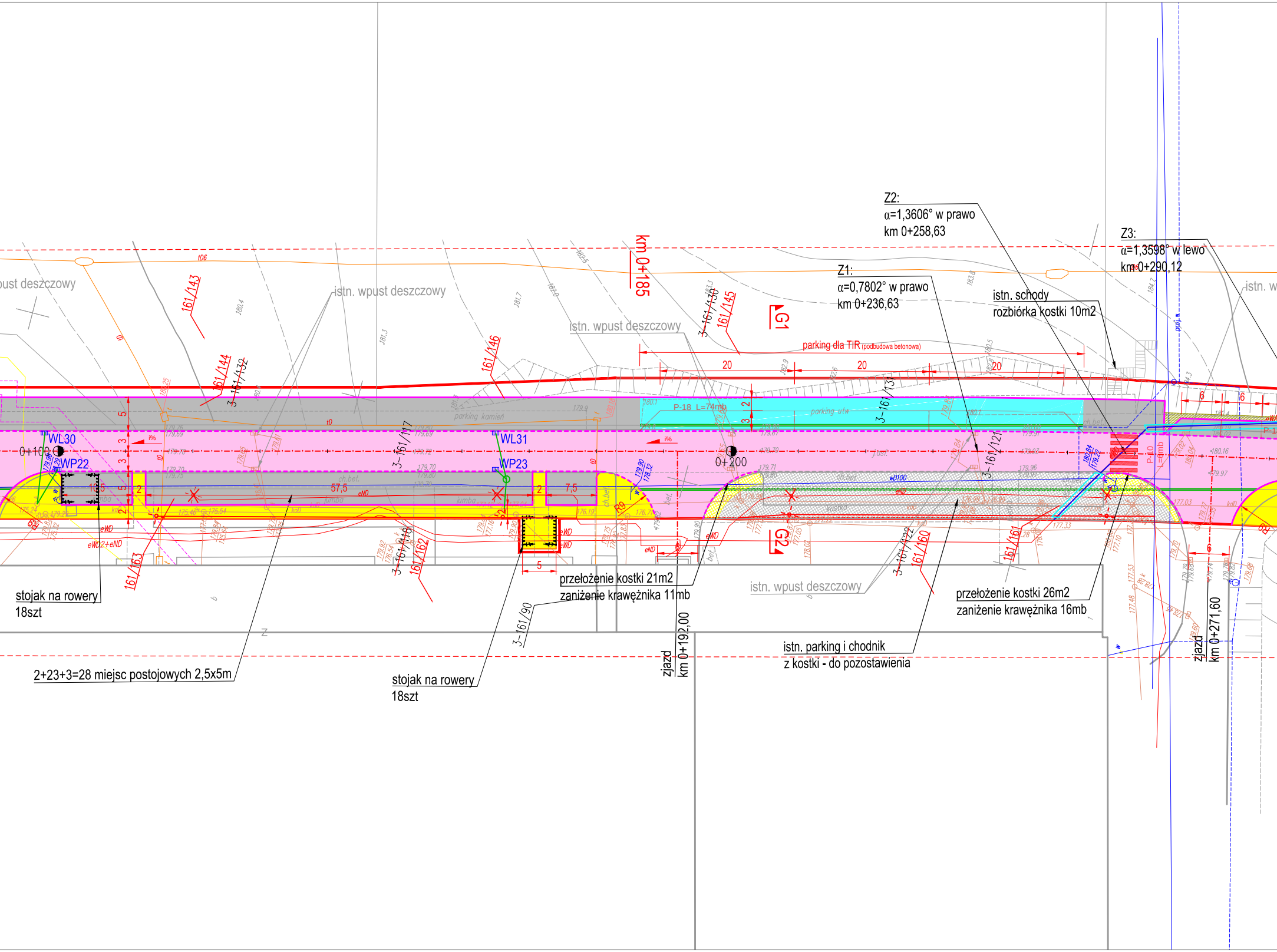
Z2:
α=1,3606° w prawo
km 0+258,63
Z3:
α=1,3598° w lewo
km 0+290,12
Z1:
α=0,7802° w prawo
km 0+236,63
istn. schody
rozbiórka kostki 10m2
km 0+185
G1
G2
parking dla TIR (podbudowa betonowa)
20
20
20
P-18 L=74mb
parking utw
parking kamień
istn. wpust deszczowy
istn. wpust deszczowy
istn. wpust deszczowy
istn. wpust deszczowy
istn. w
161/143
161/144
161/145
161/146
3-161/132
3-161/136
3-161/137
3-161/117
3-161/121
3-161/118
161/162
161/163
3-161/122
161/160
161/161
3-161/90
WL30
WP22
WL31
WP23
0+100
0+200
18,5
57,5
7,5
5
2
2
3
3
5
6
6
R9
P-10 L=4mb
stojak na rowery
18szt
stojak na rowery
18szt
2+23+3=28 miejsc postojowych 2,5x5m
przełożenie kostki 21m2
zaniżenie krawężnika 11mb
przełożenie kostki 26m2
zaniżenie krawężnika 16mb
istn. parking i chodnik
z kostki - do pozostawienia
zjazd
km 0+192,00
zjazd
km 0+271,60

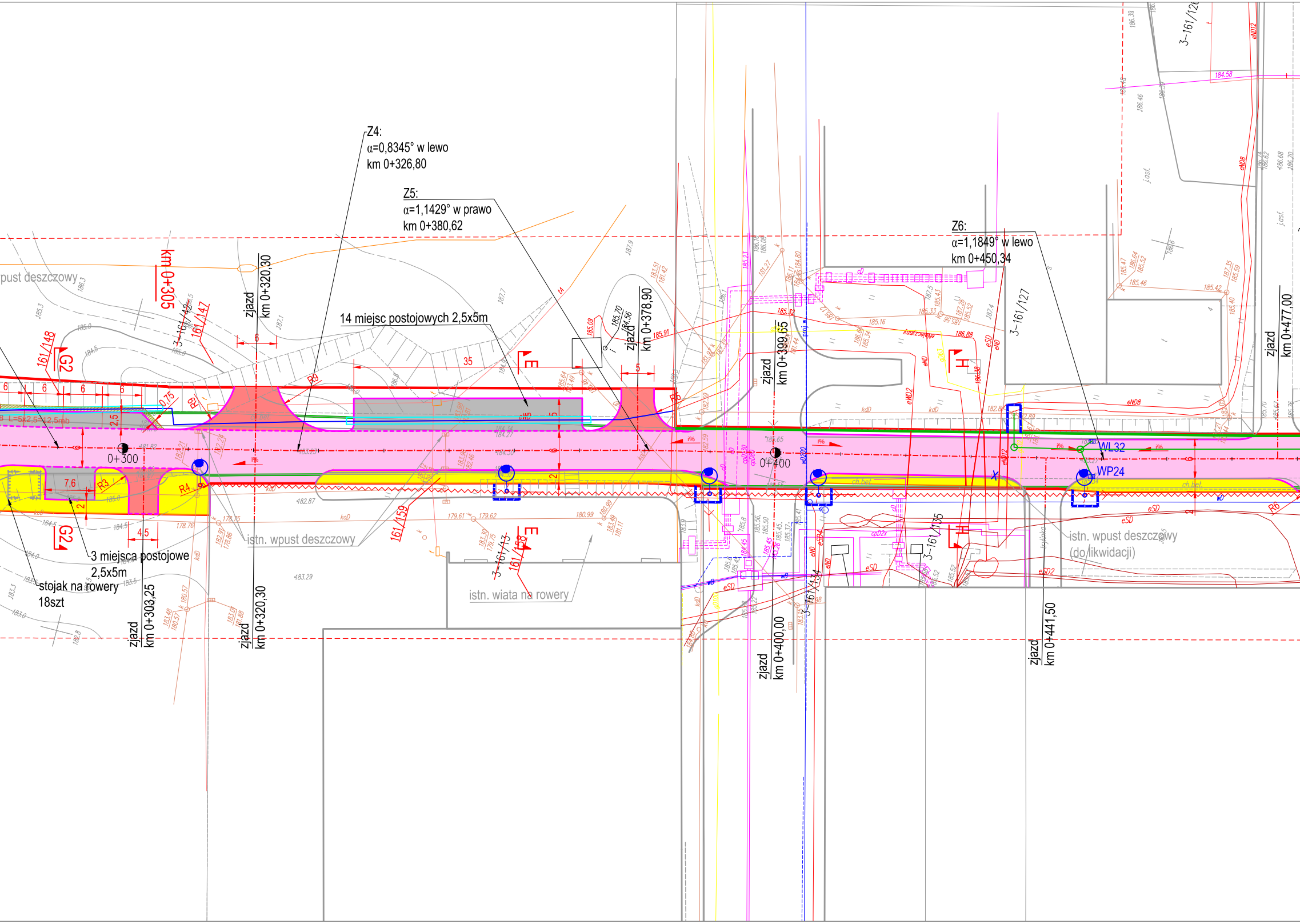
Z4:
α=0,8345° w lewo
km 0+326,80
Z5:
α=1,1429° w prawo
km 0+380,62
Z6:
α=1,1849° w lewo
km 0+450,34
14 miejsc postojowych 2,5x5m
wpust deszczowy
km 0+305
zjazd
km 0+320,30
zjazd
km 0+378,90
zjazd
km 0+399,65
zjazd
km 0+477,00
0+300
0+400
WL32
WP24
3-161/126
3-161/127
161/148
3-161/42
161/147
161/159
3-161/13
161/158
3-161/135
3-161/134
G2
G2
E
E
H
H
35
6
6
6
6
7,6
4,5
2,5
R3
R4
R9
R6
3 miejsca postojowe
2,5x5m
stojak na rowery
18szt
istn. wpust deszczowy
istn. wiata na rowery
istn. wpust deszczowy
(do likwidacji)
zjazd
km 0+303,25
zjazd
km 0+320,30
zjazd
km 0+400,00
zjazd
km 0+441,50

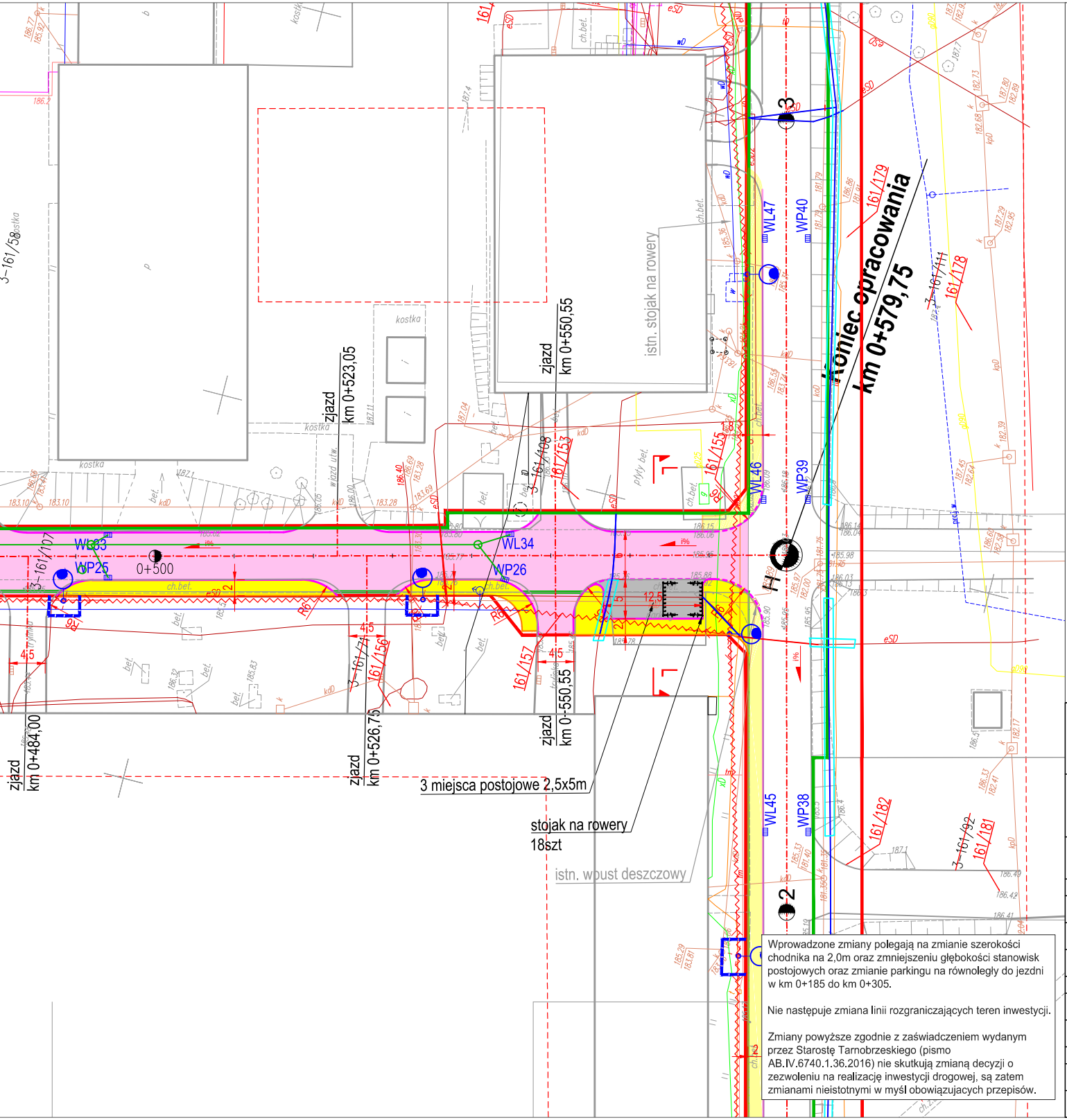
Koniec opracowania
km 0+579,75
WL47
WP40
WL46
WP39
WL45
WP38
WL33
WP25
WL34
WP26
0+500
161/179
161/178
3-161/111
161/182
3-161/92
161/181
3-161/58
3-161/107
161/157
161/156
3-161/74
161/153
3-161/108
161/155
zjazd
km 0+523,05
zjazd
km 0+550,55
zjazd
km 0+484,00
zjazd
km 0+526,75
zjazd
km 0-550,55
istn. stojak na rowery
3 miejsca postojowe 2,5x5m
stojak na rowery
18szt
istn. wpust deszczowy
kostka
ch.bet.
bet.
płyty bet.
wjazd utw.
R6
4,5
12,5
5
2
3
H
eSD
kD

Wprowadzone zmiany polegają na zmianie szerokości chodnika na 2,0m oraz zmniejszeniu głębokości stanowisk postojowych oraz zmianie parkingu na równoległy do jezdni w km 0+185 do km 0+305.

Nie następuje zmiana linii rozgraniczających teren inwestycji.

Zmiany powyższe zgodnie z zaświadczeniem wydanym przez Starostę Tarnobrzeskiego (pismo AB.IV.6740.1.36.2016) nie skutkują zmianą decyzji o zezwoleniu na realizację inwestycji drogowej, są zatem zmianami nieistotnymi w myśl obowiązujących przepisów.

LEGENDA:

ELEMENTY PROJEKTOWANE - BRANŻA DROGOWA:

▨	Nawierzchnia parkingu z betonowej kostki brukowej gr.8cm
🟥	Nawierzchnia zjazdu z betonowej kostki brukowej gr.8cm
🟨	Nawierzchnia chodnika z betonowej kostki brukowej gr.6cm
▨	Nawierzchnia jezdni z betonu asfaltowego (do remontu)
🟩	Zieleń
▨	Nawierzchnia poboczy z kruszywa
▨	Nawierzchnia parkingu dla TIR z betonowej kostki brukowej gr.8cm
▨	Istn. nawierzchnia z betonowej kostki brukowej
▨	Istn. nawierzchnia z betonowej kostki brukowej - do przełożenia
—	Krawężnik betonowy 15x30cm
- - -	Krawężnik betonowy 15x30cm zaniżony
—	Obrzeże betonowe 8x30cm
- - -	Ściek z prefabrykowanych korytek muldowych
WL1	Proj. wpust deszczowy
—	Istniejąca Granica Pasa Drogowego
—	Linie rozgraniczające teren
- - -	Granice terenu niezbędnego dla obiektów budowlanych poza liniami rozgraniczającymi

ELEMENTY PROJEKTOWANE - BRANŻA ELEKTRYCZNA:

∿	Projektowane i istniejące słupy elektryczne z oprawami
—	Rura ochronna na kablach

ELEMENTY PROJEKTOWANE - BRANŻA SANITARNA:

—	Proj. sieć kanalizacji deszczowej dn 200-300 PP
○	Proj. studnie betonowe kanalizacji deszczowej dn 1000

Jednostka projektująca:
Firma Drogowa TWZ
ul. H. Sienkiewicza 231B; 39-400 Tarnobrzeg
fax.(015) 823 41 89; e-mail: firma.drogowa.twz@poczta.fm

Inwestor:
Gmina
Nowa Dęba

Nazwa inwestycji:
"Rozbudowa dróg gminnych na terenie TSSE EURO-PARK WISŁOSAN - Podstrefa Nowa Dęba"

Stadium:
Projekt Budowlany

Nazwa rysunku:
PROJEKT ZAGOSPODAROWANIA TERENU
odcinek C-H

Data:
09.2019

Skala:
1:500

Nr rysunku
2.4
ZAMIENNY

BRANŻA DROGOWA		
Projektant:	mgr inż. Tadeusz Żak upr. nr 167A/Tbg/93	
Sprawdzający:	mgr inż. Zbigniew Kotulski upr. nr 165A/Tbg/94	
Opracował:	mgr inż. Grzegorz Jamróz	
BRANŻA SANITARNA		
Projektant:	inż. Anna Mianowska upr. nr PDK/0237/PWOS/12	
Sprawdzający:	mgr inż. Grażyna Stypa upr. nr PDK/0001/POOS/08	
BRANŻA ELEKTRYCZNA		
Projektant:	mgr inż. Andrzej Gucwa upr. nr 187A/TBG/94	
Sprawdzający:	mgr inż. Ireneusz Luchowski upr. nr 28/TBG/79	